













PLAN DE LOCALISATION DES POINTS DE VUE PHOTOGRAPHIQUES PROCHES

Légende

-  Clôture concernée par la présente demande
-  Clôture non concernée par la présente demande
-  Structures photovoltaïques concernées par la présente demande
-  Structures photovoltaïques non concernées par la présente demande
-  Poste de livraison
-  Poste de transformation
-  Local technique
-  Citerne
-  Piste renforcée largeur 5m
-  Piste légère largeur 4m
-  Bande de recul cultivée de 8,5 m
-  Limite de commune

PV Point de vue photographique

Echelle 1/3000 au format A3



Architecte

I'M IN ARCHITECTURE

21 rue d'Auteuil 75016 PARIS
06 71 15 45 63 // im.in.archi@gmx.com
SARL au capital de 16500€
533 863 940 R.C.S. PARIS

Maître d'ouvrage

PHOTOSOL
Producteur d'énergie photovoltaïque

Adresse de Correspondance :
PHOTOSOL DEVELOPPEMENT
40-42 rue la Boétie 75008 PARIS

PC6





PV1 - Photomontage depuis le nord du projet, au lieu dit «Fond du Breuil» - sans mesures paysagères



PV1 - Photomontage depuis le nord du projet, au lieu dit «Fond du Breuil» - avec mesures paysagères (à 1 an)

PC6



PV1 - Photomontage depuis le nord du projet, au lieu dit «Fond du Breuil» - avec mesures paysagères (à 10 ans)



PV2 - Photomontage depuis le nord du projet sur la RD 128

PC6